Participa en WikiFuturo 2026 para pensar y crear juntas el conocimiento del mañana.

Demografía de Baréin

Contenidos ocultar
Inicio
Población
Procedencia de los habitantes
Religión
Edades y sexos
Crecimiento de la población, natalidad y mortalidad y esperanza de vida
Alfabetización
Referencias

Apariencia ocultar
Modo aniversario (Bebé Globo)
Desactivado
Activado
Más información sobre Modo aniversario
Texto
Pequeño
Estándar
Grande
Anchura
Estándar
Ancho
Color (beta)
Automático
Claro
Oscuro

Este artículo o sección necesita referencias que aparezcan en una publicación acreditada.
Busca fuentes: «Demografía de Baréin» – noticias · libros · académico · imágenes
Este aviso fue puesto el 9 de septiembre de 2016.

La población de Baréin en el año 2023, es de 1,596,666.[1] La mayor parte de ellos se concentran en las dos principales ciudades, la capital, Manama, y en Al Muharraq, la ciudad más poblada y antigua capital de Baréin. La lengua de Baréin es el idioma árabe.

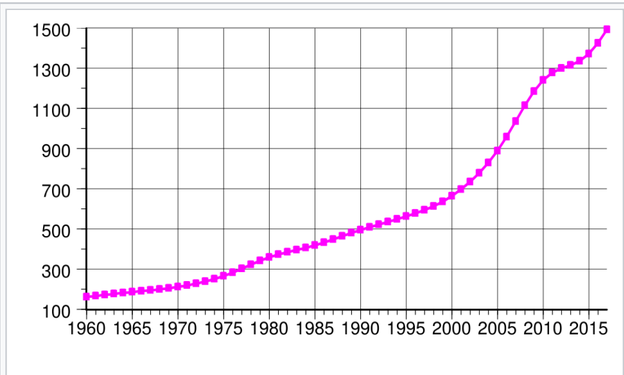

Evolución de la población de Baréin entre 1960 y 2010. Población en miles de habitantes.

Población [editar]

La población de Baréin en el año 2023, es de 1,596,666,[1] es el 149.º país más poblado del planeta. El estado tiene una superficie de 678km², es uno de los países más pequeños del mundo, y su densidad, es muy alta, 1.045km².[2]

Procedencia de los habitantes [editar]

El 62.4% de los habitantes de Baréin a 2001 eran bahreinís, la población restante, el 37.6% son inmigrantes procedentes en la mayoría de las ocasiones de los continentes de África y Asia.


Vista desde el espacio de Baréin, se observa como la mayor parte de la población se sitúa al norte.

Religión [editar]

La religión oficial es el Islam, son musulmanes un 80% aprox. de los Bahreinís. De estos la mayor parte son chiíes y suníes. También hay una parte de la población que es cristiana, con un 9% de la población total.

Religión	Porcentaje sobre el total de habitantes
Islám	81.2%
Cristianismo	9%
Otras	9.8%

Edades y sexos [editar]

El 8.4% de la población tiene entre 0 y 14 años, el 87.5% tienen entre 15-54 años y tan solo el 4.1% son mayores de 65 años.[3]

La edad media es de 29.4 años, una edad media joven. Los hombres tienen una media aproximada de 32 años y las mujeres de 26 años (2006).

Sexo	Edad media	0-14 años	15-64 años	Más de 65 años	Total
Masculino	32,4	96.567 (51%)	280.272 (69%)	12.753 (52%)	**389.000** (55,8%)
Femenino	25,8	94.650 (49%)	202.451 (31%)	11.892 (48%)	**309.000** (44,2%)

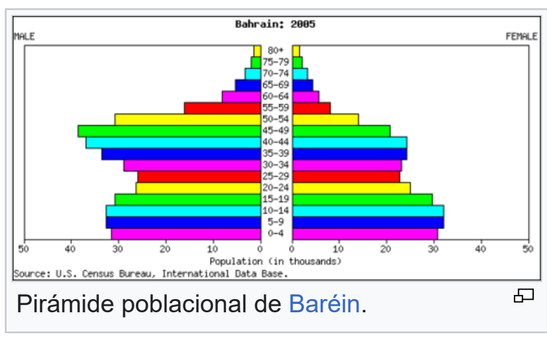

Pirámide poblacional de Baréin.

Manama, capital de Baréin.

El 27.4% de la población tiene entre 0 y 14 años, el 69.1% tienen entre 15 y 64 años y tan solo el 3.5% son ancianos, mayores de 65 años.

Al nacer el 51.5% de los recién nacidos son varones, el 48.5% son mujeres. Entre el nacimiento y los 15 años el 51% de los habitantes son hombres, el 49% mujeres. Entre los 15 y los 65 años el 69% de las personas son hombres, tan solo un 31% son mujeres. Con 65 o más años el 52% son hombres y el 48% mujeres.

Crecimiento de la población, natalidad y mortalidad y esperanza de vida [editar]

La población de Baréin crece un 0.7% anual (2024).[4] La tarifa neta de migración es de 0.82 inmigrantes por cada 1000 habitantes.

La esperanza de vida de los Bahreinís es de 81 años.[4] Para los varones la media es de 81 años,[4] mientras que para las mujeres es de 82 años.[4] El índice de natalidad se sitúa en 17,8 nacimientos sobre 1000 habitantes (2006), cada mujer tiene una media de 2.57 hijos. El índice de mortalidad es mucho más bajo, más de 4 veces inferior a la natalidad, tan solo 4.14 muertes por cada 1000 habitantes. La mortalidad infantil es de 16.8 por cada 1000 niños. Los varones tienen una tasa mucho más alta que el sexo opuesto, con 19.65 niños, en el caso de las mujeres es de 13.87.

Alfabetización [editar]

La tasa de personas que leen y escriben a partir de los 15 años es del 89.1%, un 91.9% en el caso de los hombres y un 7% menos en el caso de las mujeres, un 85%.

Referencias [editar]

1. ↑ a b «Bahrain Country Overview | World Health Organization». *www.who.int* (en inglés). Consultado el 12 de septiembre de 2025.
2. ↑ «Mapa de Bahréin, donde está, queda, país, encuentra, localización, situación, ubicación, capital, mapamundi, ciudad, turismo, cual es, político, físico, mudo, planisferio | Mapamundial.co». *mapamundial.co*. Archivado desde el original el 30 de julio de 2024. Consultado el 12 de septiembre de 2025.
3. ↑ «Bahrain». *datadot* (en inglés). Consultado el 12 de septiembre de 2025.
4. ↑ a b c d «World Bank Open Data». *World Bank Open Data*. Consultado el 12 de septiembre de 2025.

Control de autoridades Proyectos Wikimedia · Datos: Q2745892 · Multimedia: Demographics of Bahrain / Q2745892

Categoría: Demografía de Baréin

Esta página se editó por última vez el 10 dic 2025 a las 13:20.

El texto está disponible bajo la Licencia Creative Commons Atribución-CompartirIgual 4.0; pueden aplicarse cláusulas adicionales. Al usar este sitio aceptas nuestros términos de uso y nuestra política de privacidad.
Wikipedia® es una marca registrada de la Fundación Wikimedia, una organización sin ánimo de lucro.

Política de privacidad Acerca de Wikipedia Limitación de responsabilidad Contacto legal y de seguridad Código de conducta Desarrolladores Estadísticas Declaración de cookies Versión para móviles